

Casserousse - accès hors-piste non sécurisé - Parcours de montée en ski de randonnée

Départ Office du Tourisme de Chamrousse, Chamrousse**Arrivée** Office du Tourisme de Chamrousse, Chamrousse

Caractéristiques

↔ 1.00 km

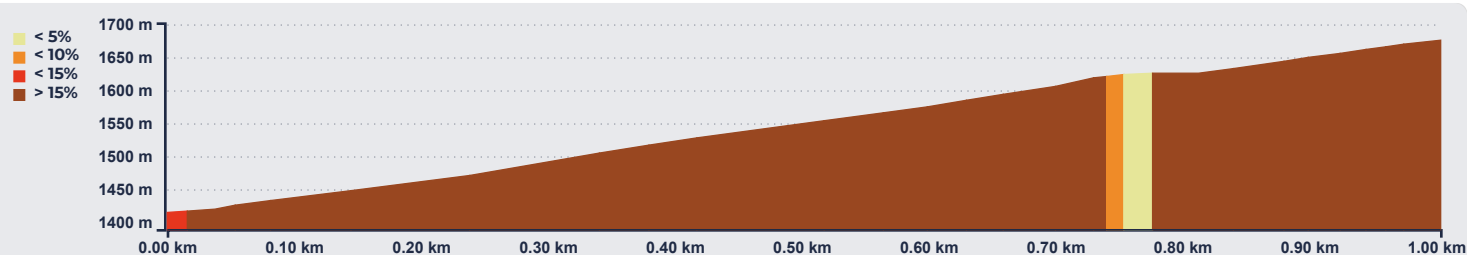
🕒 1:15h-1:15h

↗ 261 m

↘ -

↑ 1676 m

⚠ Non sécurisé



Description

Liaison d'accès facile de montée en ski de randonnée, pour accès à l'itinéraire en hors-piste jusqu'à la Croix pour les pratiquants confirmés d'environ 1 km et de 400 mètres de dénivelé.

Accès : Casserousse (1400 m).

Pratiquants de ski de randonnée, merci de vouloir vous garer au bas du parking de Casserousse.

AVANT DE PARTIR, TÉLÉCHARGEZ LE PARCOURS SUR L'APPLI ON PISTE

Télécharger dans
l'App StoreDISPONIBLE SUR
Google Play

- 🔊 Guidage GPS et vocal
- 📍 Les bonnes adresses autour de vous
- 📈 Trackez et enregistrez vos performances
- ⭐ Relevez nos défis
- 🗨 Partagez votre expérience

RGPD

CONTACTS



Numéros d'urgence

112 | 114

Casseroise - accès hors-piste non sécurisé - Parcours de montée en ski de randonnée

Suivez le balisage





Balisage parcours



Balisage atelier



Légende

-  Point de départ
-  Point d'arrivée
-  Point d'eau
-  Zone de vigilance

Niveau de carte · Outdoor

